


Industriedenkmal Jakob Bengel - Museum für Kunst und Kultur

1 €

📍 55743 Idar-Oberstein



Ihr Kartenvorteil

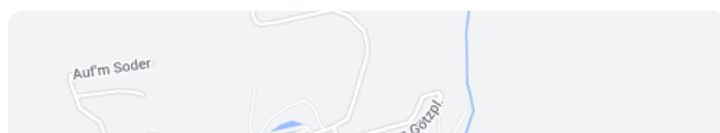
Bei Vorlage der evo-Card erhalten Erwachsene 1 Euro Rabatt auf den Eintrittspreis.

Beschreibung

Die Ketten- und Bijouteriewarenfabrik Jakob Bengel stellt ein für Rheinland-Pfalz einzigartiges Zeugnis der Industriegeschichte dar. Das Ensemble von Wohn- und Fabrikbauten ist seit 2005 als regionales Kulturerbe ausgezeichnet und zeugt in seiner wirtschaftlichen und sozialgeschichtlichen Bedeutung von der einst herausragenden Stellung Idar-Obersteins in der Bijouterie-Produktion. In der Blütezeit der Schmuck- und Metallwarenindustrie waren in Oberstein einschließlich der Heimarbeiter etwa 5.000 Menschen beschäftigt. Heute – nach etwas mehr als einer Generation – ist dieser Industriezweig fast gänzlich untergegangen. Eine der wenigen erhaltenen Betriebe ist die Ketten- und Bijouteriewarenfabrik Jakob Bengel. In den historischen Fabrikationsräumen wird der Besucher in die Zeit der mechanischen Produktion des Unternehmens von 1870 bis 1990 geführt. Darüber hinaus ist das einmalige Gebäudeensemble, bestehend aus der 1873 erbauten Fabrik mit Kamin und einem Erweiterungsbau aus dem Jahre 1932, den 1892 entstandenen Arbeiterwohnungen und der 1911 im Jugendstil erbauten Fabrikantenvilla, einzigartig in der gesamten Region und in seiner Ursprünglichkeit vollständig erhalten.



Über den Anbieter



Industriedenkmal Jakob Bengel - Museum für Kunst und Kultur

Wilhelmstraße 42A
55743 Idar-Oberstein

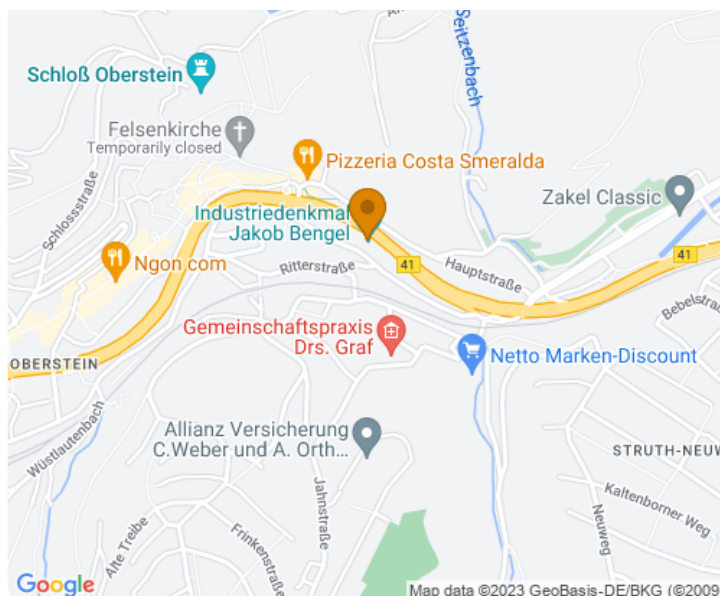
 [Route planen](#)

Weitere Informationen

Telefon: +496781 27030

E-Mail: info@jakob-bengel.de


Internet: <http://www.jakob-bengel.de/>



Anfahrt

Von: 46045 Oberhausen, Deutschland

Nach: Wilhelmstraße 42A, 55743 Idar-Oberstein, Deutschland

 3 Stunden, 14 Minuten (279 km)

[Auf Google Maps ansehen](#) 

➔ Auf **Hermann-Albertz-Straße** nach **Osten** Richtung **Saarstraße** starten

2 Minuten (0,6 km)

↪ **Rechts** abbiegen auf **Mülheimer Str./B223**

Weiter auf B223

3 Minuten (1,3 km)

↑ **Rechts** abbiegen auf **A40** Richtung **Duisburg**


3 Minuten (3,6 km)


↑ Bei Ausfahrt **A3** Richtung **Köln** fahren


39 Minuten (63,1 km)


↑ Am Autobahnkreuz **28-Dreieck Köln-Heumarrechts** halten und den Schildern **A4** in Richtung **Aachen/Köln-Süd** folgen


1 Minute (0,6 km)


 Leicht **links** abbiegen auf **A59** nach **Bonn/Flughafen Köln/Bonn**
1 Minute (1,0 km)


 Weiter auf **A59**
12 Minuten (19,2 km)


 Am Autobahnkreuz **40-Dreieck Bonn-Nordostrechts** halten und den Schildern **A565** in Richtung **Koblenz/Bonn** folgen
1 Minute (0,8 km)


 Weiter auf **A565**
15 Minuten (23,5 km)


 Bei Ausfahrt **12-Kreuz Meckenheim** in **A61** Richtung **Koblenz Trier/Bad Neuenahr-Ahrweiler** einfädeln
1 Stunde, 13 Minuten (112 km)


 Bei Ausfahrt **47-Waldlaubersheim** Richtung **Waldlaubersheim/Windesheim/Guldental/Wallhausen** fahren
1 Minute (0,2 km)


 Im Kreisverkehr **dritte** Ausfahrt (**L236**) nehmen
6 Minuten (6,5 km)

 Im Kreisverkehr **dritte** Ausfahrt nehmen, um auf **L236** zu bleiben
2 Minuten (1,8 km)

 **Rechts** abbiegen auf **K51**
1 Minute (0,1 km)

 **Links** abbiegen auf **B41** Richtung **Idar-Oberstein/Bad Sobernheim**
17 Minuten (24,1 km)

 Im Kreisverkehr **zweite** Ausfahrt (**Binger Landstraße/B41**) nehmen
Weiter auf B41
16 Minuten (19,5 km)

 **Links** abbiegen auf **Wilhelmstraße**
1 Minute (0,1 km)

↪ **Rechts** abbiegen auf **Friedrichstraße**

1 Minute (0,2 km)

↑ Weiter auf **Friedrich-Ebert-Ring**

1 Minute (76 m)

↪ Nach **rechts** abbiegen, um auf **Friedrich-Ebert-Ring** zu bleiben

1 Minute (89 m)

↗ Auf **Ritterstraße** fahren

1 Minute (0,2 km)

↑ **Ritterstraße** verläuft leicht nach **rechts** und wird zu **Amtsstraße**

1 Minute (0,1 km)

↪ **Rechts** abbiegen auf **Wasenstraße**

1 Minute (84 m)

↑ **Wasenstraße** verläuft leicht nach **rechts** und wird zu **Wilhelmstraße**

1 Minute (0,1 km)

↑ **Links** halten und weiter Richtung **B41**

1 Minute (45 m)

↶ **Links** Richtung **B41** abbiegen

1 Minute (19 m)

↪ An der 1. Querstraße **rechts** abbiegen auf **B41**

Das Ziel befindet sich auf der rechten Seite

1 Minute (0,2 km)
