

Erlebnistierpark Memleben - Tier- und Freizeitpark **SPEZIAL**

📍 06642 Kaiserpfalz OT Memleben



Ihr Kartenvorteil

Getränk gratis! Mit Ihrer evo-Card erhalten Sie 1 alkoholfreies Getränk oder 1 Kaffeespezialität beim Kauf 1 Tageseintrittskarte, gültig für max. 4 Personen.

Beschreibung

Eine einzigartige Mischung aus Tier- und Freizeitpark, verrückten Shows und spannenden Abenteuern erwartet Sie auf über 35.000 m² im neuen Erlebnistierpark Memleben. Bestaunen Sie „Im Reich der Tiger“ die gefährlichen Raubtiere hautnah, staunen Sie über die gelehrigen Seebären, entdecken Sie die wilde Tierwelt Afrikas und bewundern Sie die Farbenpracht der Papageien aus Südamerika und entdecken Sie viele andere faszinierende Tierarten in natürlicher Umgebung. Suchen Sie das große Kribbeln im Bauch? Dann sind der Spaß in der Loopingbahn „Das verrückte Ei“ oder die Riesenschaukel Butterfly genau das Richtige. Faszinierende Tier- und Unterhaltungsshows begeistern täglich Jung und Alt. Genießen Sie das große Familienerlebnis im Unstruttal und erleben Sie Tiere und Natur hautnah. Informationen unter www.erlebnistierpark.de.

Über den Anbieter

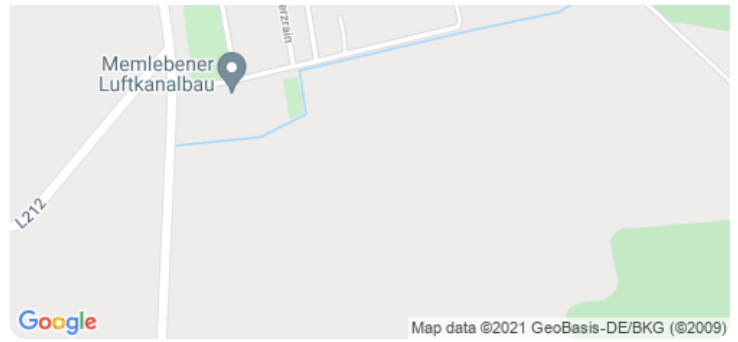
Tier- und Freizeitpark Memleben GmbH & Co. KG

Mönchsweg 1-2

06642 Kaiserpfalz OT Memleben



 [Route planen](#)



Weitere Informationen

Telefon: +49 34672 69 640


E-Mail: info@erlebnistierpark.de

Internet: <https://erlebnistierpark.de/>


Anfahrt


Von: 46045 Oberhausen, Deutschland


Nach: Thomas-Müntzer-Straße 5, 06642 Kaiserpfalz, Deutschland


 4 Stunden, 25 Minuten (402 km)


[Auf Google Maps ansehen](#) 


 Auf **Hermann-Albertz-Straße** nach **Osten** Richtung **Saarstraße** starten
2 Minuten (0,6 km)

 **Rechts** abbiegen auf **Mülheimer Str./B223**
Weiter auf B223
3 Minuten (1,4 km)

 **Links** auf die Auffahrt nach **Essen** abbiegen
1 Minute (0,3 km)


 Auf **A40** fahren
16 Minuten (23,7 km)


 Ausfahrt **A448** Richtung **Witten/Bochum-Süd**
1 Minute (0,8 km)


 Weiter auf **A448**
11 Minuten (18,0 km)


 Bei Ausfahrt **A45** Richtung **Frankfurt/Kassel/Dortmund** fahren
6 Minuten (9,5 km)


-
-  An der Anschlussstelle **9-Kreuz Westhofenerrechts** halten
1 Minute (0,2 km)
-
-  Auf **A1** über die Auffahrt **Bremen/Kassel**
9 Minuten (14,1 km)
-
-  Ausfahrt Richtung **A44**
1 Minute (0,9 km)
-
-  Auf **A44** über die Auffahrt **Kassel/Paderborn**
1 Stunde, 32 Minuten (147 km)
-
-  Am Autobahnkreuz **70-Dreieck Kassel-Süd** den Schildern **A7** in Richtung **Hamburg/Hannover/Kassel** folgen
25 Minuten (38,4 km)
-
-  Am Autobahnkreuz **74-Dreieck Drammetalrechts** halten und den Schildern **A38** in Richtung **Leipzig/Halle/Nordhausen** folgen
1 Minute (0,4 km)
-
-  Weiter auf **A38**
1 Stunde, 8 Minuten (115 km)
-
-  Bei Ausfahrt **Dreieck Südharz** Richtung **A71** fahren
1 Minute (0,4 km)
-
-  Weiter auf **A71**
4 Minuten (7,6 km)
-
-  Bei Ausfahrt **2-Artern** Richtung **Artern/Bad Frankenhausen/Nebra/Roßleben** fahren
1 Minute (0,2 km)
-
-  Im Kreisverkehr **erste** Ausfahrt (**L1172**) nehmen
1 Minute (0,3 km)
-
-  Im Kreisverkehr **zweite** Ausfahrt nehmen, um auf **L1172** zu bleiben
1 Minute (0,7 km)
-
-  Im Kreisverkehr **zweite** Ausfahrt nehmen, um auf **L1172** zu bleiben
2 Minuten (2,7 km)


 Im Kreisverkehr **zweite** Ausfahrt (**Rudolf-Breitscheid-Straße**) nehmen
1 Minute (0,3 km)


 Weiter auf **Querfurter Str.**
1 Minute (0,9 km)


 Weiter auf **L1172**
2 Minuten (1,9 km)


 Weiter auf **Hauptstraße/L1172**
1 Minute (0,3 km)

 Weiter auf **Querfurter Str.**
1 Minute (0,7 km)

 Weiter auf **L1172**
3 Minuten (4,2 km)


 **Rechts** abbiegen auf **Pfaffenrainweg**
3 Minuten (2,7 km)


 **Links** abbiegen auf **Steinbruchweg**
1 Minute (0,2 km)

 **Rechts** abbiegen auf **Pfaffenrainweg**
1 Minute (1,2 km)

 An der 1. Querstraße **rechts** abbiegen auf **L1217**
1 Minute (0,6 km)

 Weiter auf **Ziegelrodaer Str./L1217**
1 Minute (0,8 km)

 Weiter auf **Ernst-Thälmann-Straße**
1 Minute (0,2 km)

 **Links** abbiegen auf **Wendelsteiner Str.**
1 Minute (0,9 km)

 Weiter auf **Am Sportpl.**

1 Minute (0,3 km)

↑ Weiter auf **L1214**
1 Minute (1,0 km)

↑ Weiter auf **L214**
1 Minute (0,5 km)

↪ **Rechts** abbiegen auf **Theodor-Körner-Straße**
1 Minute (0,1 km)

↑ Weiter auf **L214**
3 Minuten (2,6 km)

↑ Weiter auf **Lützower Str./L214**
1 Minute (0,4 km)

↪ **Rechts** abbiegen auf **Am Plan**
1 Minute (62 m)

↑ Weiter auf **Freiheit**
1 Minute (87 m)

↶ **Links** abbiegen auf **Thomas-Müntzer-Straße**
1 Minute (0,2 km)

↪ **Rechts** abbiegen auf **Herzrain**
1 Minute (49 m)

↶ Nach **links** abbiegen, um auf **Herzrain** zu bleiben
1 Minute (47 m)

↑ Weiter geradeaus auf **Herzrain**
Das Ziel befindet sich auf der linken Seite.
1 Minute (0,1 km)
