

Relaxhotel Sachsenbaude im Oberwiesenthal

SPEZIAL

📍 09484 Oberwiesenthal



Ihr Kartenvorteil

Mit Ihrer evo-Card erhalten Sie **10 % Rabatt auf die Listenpreise** für Übernachtung/Frühstück (Doppelrabattierung ausgeschlossen) von April bis November **oder 1 kleines Bier oder 1 Softdrink bzw. Kaffee bei sonstigem Verzehr.**

Beschreibung

In unserem Relaxhotel Sachsenbaude in Deutschlands höchstgelegener Stadt erwarten Sie Entspannung, Sport, Spiel und Spaß. 17 luxuriöse Suiten sowie 14 wohnliche Doppelzimmer sind mit modernstem Komfort ausgestattet. Großzügige Außenanlagen mit Abenteuerspielplatz, Tennis, Boccia, Loipen und Wanderwegen direkt am Haus sowie Schwimmbad, Sauna, Dampfbad, Außenwhirlpool, Solarium und vieles mehr versprechen aktiven Urlaub für die ganze Familie. Besuchen Sie auch unser Restaurant Loipenklaus mit Wintergarten und Sommerterrasse.

Über den Anbieter

Relaxhotel Sachsenbaude Oberwiesenthal

Fichtelbergstraße 4
09484 Oberwiesenthal

📍 [Route planen](#)



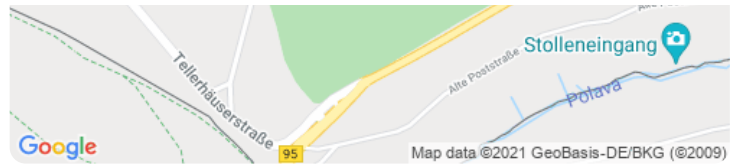
Weitere Informationen

Telefon: +49 3733 13 90

Faxnummer: +49 3733 13 91 40

E-Mail: info@sachsenbaude.de


Internet: <https://sachsenbaude.de/de/>




Anfahrt


Von: 46045 Oberhausen, Deutschland


Nach: Fichtelbergstraße 4, 09484 Oberwiesenthal, Deutschland


 6 Stunden, 21 Minuten (544 km)


[Auf Google Maps ansehen](#) 


 Auf **Hermann-Albertz-Straße** nach **Osten** Richtung **Saarstraße** starten
2 Minuten (0,6 km)

 **Rechts** abbiegen auf **Mülheimer Str./B223**
Weiter auf B223
3 Minuten (1,4 km)

 **Links** auf die Auffahrt nach **Essen** abbiegen
1 Minute (0,3 km)

 Auf **A40** fahren
16 Minuten (23,7 km)

 Ausfahrt **A448** Richtung **Witten/Bochum-Süd**
1 Minute (0,8 km)

 Weiter auf **A448**
11 Minuten (18,0 km)

 Bei Ausfahrt **A45** Richtung **Frankfurt/Kassel/Dortmund** fahren
6 Minuten (9,5 km)

↑ An der Anschlussstelle **9-Kreuz Westhofenerrechts** halten
1 Minute (0,2 km)

↑ Auf **A1** über die Auffahrt **Bremen/Kassel**
9 Minuten (14,1 km)

↑ Ausfahrt Richtung **A44**
1 Minute (0,9 km)

↑ Auf **A44** über die Auffahrt **Kassel/Paderborn**
1 Stunde, 32 Minuten (147 km)

↑ Am Autobahnkreuz **70-Dreieck Kassel-Süd** den Schildern **A7** in Richtung **Hamburg/Hannover/Kassel** folgen
4 Minuten (6,5 km)

↑ Ausfahrt **B7** Richtung **Kassel-Ost/Eisenach/Eschwege/Kaufungen**
1 Minute (0,6 km)

↶ **Links** abbiegen auf **B7**
10 Minuten (11,3 km)

↑ **Rechts** auf die Auffahrt nach **Eschwege** abbiegen
1 Minute (0,3 km)

↑ Weiter auf **A44**
20 Minuten (31,0 km)

↑ Ausfahrt Richtung **B27**
1 Minute (0,2 km)

↻ Im Kreisverkehr **dritte** Ausfahrt (**B27**) nehmen
2 Minuten (1,8 km)

↶ **Links** abbiegen auf **B400**
9 Minuten (9,5 km)

↻ Im Kreisverkehr **zweite** Ausfahrt nehmen, um auf **B400** zu bleiben
7 Minuten (8,2 km)

↑ **Links** abbiegen auf **A4** Richtung **Dresden/Erfurt**

1 Stunde, 47 Minuten (181 km)

↑ Bei Ausfahrt **62-Meerane** in **B93** Richtung **Zwickau/Crimmitschau** einfädeln
6 Minuten (8,7 km)

↑ Ausfahrt Richtung **A72/Crossen/Mülsen**
1 Minute (0,3 km)

↶ **Links** abbiegen auf **Berthelsdorfer Str.**
1 Minute (0,2 km)

↑ Weiter auf **Crossener Str.**
1 Minute (0,2 km)

↻ Im Kreisverkehr **zweite** Ausfahrt (**Fürstenstraße/Zum Graurock**) nehmen
Weiter auf Zum Graurock
4 Minuten (5,5 km)

↑ Weiter auf **S286**
1 Minute (1,3 km)

↑ Weiter auf **Freitagstraße/S286**
6 Minuten (6,5 km)

↑ Weiter auf **S286**
1 Minute (91 m)

↑ Weiter auf **Gewerbestraße/S286**
1 Minute (0,7 km)

↷ **Rechts** abbiegen auf **Lößnitzer Str.**
1 Minute (0,5 km)

↑ **Links** abbiegen auf **A72** Richtung **Chemnitz**
6 Minuten (9,3 km)

↑ Bei Ausfahrt **12-Hartenstein** Richtung **Hartenstein/Lichtenstein/Oelsnitz/Erzgeb/Aue** fahren
1 Minute (0,2 km)

↶ **Links** abbiegen auf **Hartensteiner Str.**
1 Minute (0,4 km)

↑ Weiter auf **S255**
3 Minuten (3,6 km)

↑ Weiter auf **Meistereistraße/S255**
1 Minute (0,6 km)

↑ Weiter auf **S255**
1 Minute (1,6 km)

↑ Weiter auf **Waldstraße/S255**
1 Minute (0,6 km)

↑ Weiter auf **S255**
1 Minute (0,2 km)

↑ Weiter auf **Chemnitzer Str./S255**
4 Minuten (4,8 km)

↑ Weiter auf **Doktor-Otto-Nuschke-Straße**
2 Minuten (1,2 km)

↑ Weiter auf **Niederpfannenstiel**
1 Minute (0,6 km)

↑ Weiter auf **Siegfried-Jacob-Brücke**
1 Minute (0,2 km)

↑ Weiter auf **Becherweg**
1 Minute (1,1 km)

↗ Auf **Schwarzenberger Str./B101** fahren
Weiter auf B101
2 Minuten (1,5 km)

↙ Leicht **links** abbiegen auf **Alte Auer Str.**
1 Minute (0,8 km)

↑ Weiter auf **Schwarzenberger Str.**
1 Minute (0,3 km)

↙ **Links** abbiegen auf **Schwarzenberger Str./B101**

Weiter auf B101
2 Minuten (1,6 km)

↪ **Rechts** abbiegen auf **Schneeberger Str.**
3 Minuten (2,2 km)

↪ **Rechts** abbiegen auf **Eibenstocker Str.**
1 Minute (0,7 km)

↻ Im Kreisverkehr **dritte** Ausfahrt (**Pappelweg**) nehmen
1 Minute (0,9 km)

↑ Weiter auf **Dorfstraße**
2 Minuten (1,0 km)

↑ **Dorfstraße** verläuft leicht nach **rechts** und wird zu **K9130**
1 Minute (0,5 km)

↶ **Links** abbiegen auf **Crandorfer Str.**
2 Minuten (1,2 km)

↶ Leicht **links** abbiegen auf **Rittersgrüner Str.**
2 Minuten (1,6 km)

↪ **Rechts** abbiegen auf **Karlsbader Str.**
9 Minuten (8,2 km)

↑ Weiter auf **Oberwiesenthaler Str.**
4 Minuten (3,8 km)

↑ Weiter auf **Tellerhäuserstraße**
5 Minuten (4,3 km)

↶ **Links** abbiegen auf **Fichtelbergstraße**
1 Minute (0,8 km)

↪ **Rechts** abbiegen
1 Minute (16 m)

↪ **Rechts** abbiegen
1 Minute (4 m)

↩ **Links** abbiegen

Das Ziel befindet sich auf der rechten Seite

1 Minute (18 m)

Powered by Google, ©2025 Google
