


Familienfreundliches Rhön Park Hotel Aktiv Resort

15 %

📍 97647 Hausen-Roth



Ihr Kartenvorteil

Sie erhalten **15 % Preisnachlass auf alle Standard-Preise**. Buchen können Sie ganz einfach hier: <https://rhoen-park-hotel.direct-reservation.net/de/accommodation> oder telefonisch über die Buchungshotline: 0800/74-66-725. Geben Sie bei Ihrer Buchung bitte folgenden Code an: **INTRANET**.

Buchungen auf Anfrage und nach Verfügbarkeit. Nicht mit anderen Rabatten kombinierbar. Bitte legen Sie im Hotel Ihre evo-Card vor.

Beschreibung

In Deutschlands geografischer Mitte liegt das familienfreundliche Rhön Park Hotel mit großem In- und Outdoor-Pool, einem Spielezelt für Kinder und einer bunten Family Fun Wiese mit Animationsprogramm. Gewohnt wird in großzügigen, modernen Apartments und Studios. Die Rhön ist berühmt für ihre wunderschöne Natur und aktive Familien schätzen die abwechslungsreichen Wander- & Mountainbike-Routen, die praktischerweise direkt ab Hotel beginnen. Im Winter starten Sie zu Langlauf, Rodeln und Schneeschuhwandern. Auch kulinarisch wird einiges geboten: die Rhöner Küche begeistert mit frischen und gesunden Buffets. Ein Paradies für alle, die Lust auf einen Urlaub mit viel Sport, Spiel und Spaß haben!


Übrigens: das Resort ist Teil des UNESCO Biosphärenreservats!

Fotorechte: Christian Tech, Alexander Preyer



Über den Anbieter

Rhön Park Hotel Aktiv Resort



Rother Kuppe 2
97647 Hausen-Roth

 [Route planen](#)

Weitere Informationen

Telefon: +49 9779910

E-Mail: rph@rhoen-park-hotel.de

Internet: <https://www.rhoen-park-hotel.de/>

Buchungsinformation

Telefon: +49 9779910

E-Mail: rph@rhoen-park-hotel.de

Internet: <https://rhoen-park-hotel.direct-reservation.net/de/accommodation>

Anfahrt

Von: 46045 Oberhausen, Deutschland

Nach: Rother Kuppe 1, 97647 Hausen, Deutschland

 4 Stunden, 1 Minute (352 km)

[Auf Google Maps ansehen](#) 


➔ Auf **Hermann-Albertz-Straße** nach **Osten** Richtung **Saarstraße** starten
2 Minuten (0,6 km)


↪ **Rechts** abbiegen auf **Mülheimer Str./B223**
Weiter auf B223
3 Minuten (1,4 km)


⤴ **Links** auf die Auffahrt nach **Essen** abbiegen



1 Minute (0,3 km)


 Auf **A40** fahren
16 Minuten (23,7 km)


 Ausfahrt **A448** Richtung **Witten/Bochum-Süd**
1 Minute (0,8 km)


 Weiter auf **A448**
11 Minuten (18,0 km)

 Bei Ausfahrt **A45** Richtung **Frankfurt/Kassel/Dortmund** fahren
6 Minuten (9,5 km)


 An der Anschlussstelle **9-Kreuz Westhofenerrechts** halten
1 Minute (0,2 km)


 Auf **A1** über die Auffahrt **Bremen/Kassel**
9 Minuten (14,1 km)


 Ausfahrt Richtung **A44**
1 Minute (0,9 km)

 Auf **A44** über die Auffahrt **Kassel/Paderborn**
1 Stunde, 32 Minuten (147 km)

 Am Autobahnkreuz **70-Dreieck Kassel-Südrechts** halten und den Schildern **A7** in Richtung **Frankfurt/Würzburg/Erfurt** folgen
35 Minuten (54,0 km)

 Leicht **links** abbiegen
Diese Straße kann zeitweise gesperrt sein.
3 Minuten (3,5 km)

 Auf **A7** fahren
1 Minute (1,5 km)

 Leicht **rechts** abbiegen, um auf **A7** zu bleiben
23 Minuten (35,4 km)

 Bei Ausfahrt **92-Fulda-Mitte** auf **B458** in Richtung **Fulda/Hilders/Petersberg/Künzell-Ost** fahren

1 Minute (0,3 km)

↶ **Links** abbiegen auf **B458**

19 Minuten (24,3 km)

↷ **Rechts** abbiegen auf **Bischofsheimer Str./B278**

Weiter auf B278

3 Minuten (3,3 km)

↶ **Links** abbiegen auf **Birxstraße**

1 Minute (0,4 km)

↑ Weiter auf **L3476**

5 Minuten (6,1 km)

↷ **Rechts** abbiegen

4 Minuten (4,1 km)

↶ **Links** abbiegen

3 Minuten (3,1 km)

↷ **Rechts** abbiegen

Das Ziel befindet sich auf der linken Seite.

1 Minute (0,2 km)
