

# Technikmuseum Freudenberg - Faszination alter Technik! 10 %

 57858 Freudenberg



## Ihr Kartenvorteil

Bei Vorlage der evo-Card erhalten Sie **10 % Ermäßigung auf den Eintrittspreis.**

## Beschreibung

Das Erfolgsmuseum in Südwestfalen: Erfindergeist – damit punktet die Region seit vielen Jahrhunderten. Weltbekannte Maschinenbauunternehmen waren und sind im Siegerland zuhause. Eine Hommage an diese Pioniere ist das Technikmuseum Freudenberg gewiss – und doch viel mehr! Ein lebendiger Ort für alte Geschichte und junge Geschichten, ein außerschulischer Lernort, ein grandioser Veranstaltungs- und Eventschauplatz und ein eindrucksvoller Standort südwestfälischer Industriekultur!

Aktiv sein – die genialen Tüftler und die, zugegeben ein bisschen verrückten Schrauber, die das Technikmuseum „kreiert“ und 2002 eröffnet haben, schrauben, entrosteten und schweißen immer noch mit Hingabe an historischen Maschinen. Sie fühlen sich der alten Technik verpflichtet, damit auch Laien verstehen können, wie eine Fräse, ein Langhobler oder eine Drehbank funktioniert oder der Schmied heißes Eisen formt.

Lassen Sie sich begeistern von der Faszination alter Technik! Das südwestfälische Erfolgsmuseum lädt Sie ein!



**Über den Anbieter**



# Freunde historischer Fahrzeuge Freudenberg e.V.

Olper Str. 5  
57858 Freudenberg

 [Route planen](#)

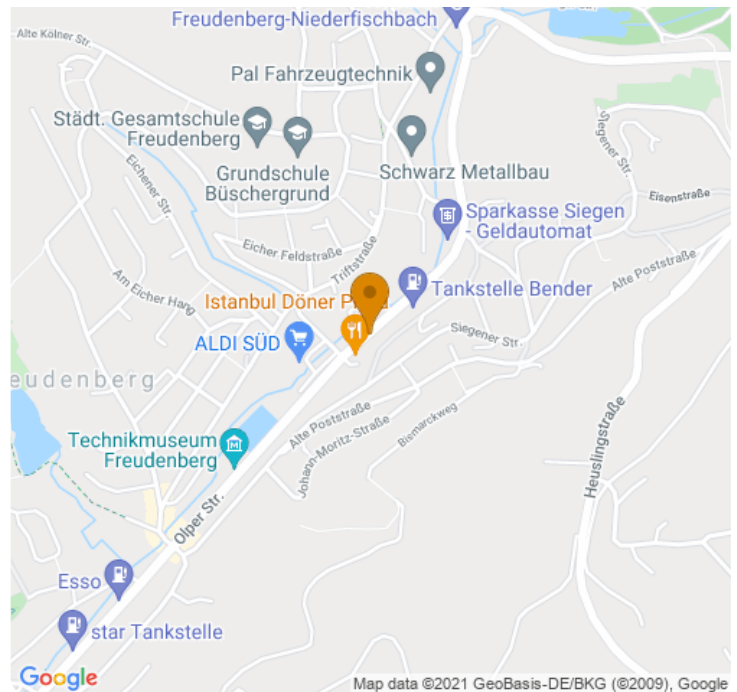
## Weitere Informationen

Telefon: +49 273432 48

Faxnummer: +49 2734495 32 13

E-Mail: [info@technikmuseum-freudenberg.de](mailto:info@technikmuseum-freudenberg.de)

Internet: <https://www.technikmuseum-freudenberg.de/>




## Anfahrt

Von: 46045 Oberhausen, Deutschland


Nach: Büschergrund Anstoßer Mühle, 57258 Freudenberg, Deutschland

 1 Stunde, 34 Minuten (140 km)


[Auf Google Maps ansehen](#) 

 Auf **Hermann-Albertz-Straße** nach **Osten** Richtung **Saarstraße** starten  
2 Minuten (0,6 km)

---

 **Rechts** abbiegen auf **Mülheimer Str./B223**  
Weiter auf B223  
3 Minuten (1,3 km)

---

 **Rechts** abbiegen auf **A40** Richtung **Duisburg**  
3 Minuten (3,6 km)

---

 Bei Ausfahrt **A3** Richtung **Köln** fahren

37 Minuten (59,6 km)

---

↑ Ausfahrt **A4** Richtung **Olpe/Gummersbach/K-Merheim**  
1 Minute (1,2 km)

---

↑ Weiter auf **A4**  
38 Minuten (60,3 km)

---

↑ Am Autobahnkreuz **28-29-Kreuz Olpe-Süd-Wendenrechts** halten und den Schildern **A45** in Richtung **Frankfurt a.M.** folgen  
7 Minuten (10,9 km)

---

↑ Bei Ausfahrt **20-Freudenberg** Richtung **Freudenberg/Betzdorf** fahren  
1 Minute (0,4 km)

---

↙ **Links** abbiegen auf **Siegener Str.**  
1 Minute (0,2 km)

---

↑ Weiter auf **Peimbachstraße**  
2 Minuten (1,3 km)

---

↻ Im Kreisverkehr **dritte** Ausfahrt (**Olper Str.**) nehmen  
1 Minute (0,8 km)

---